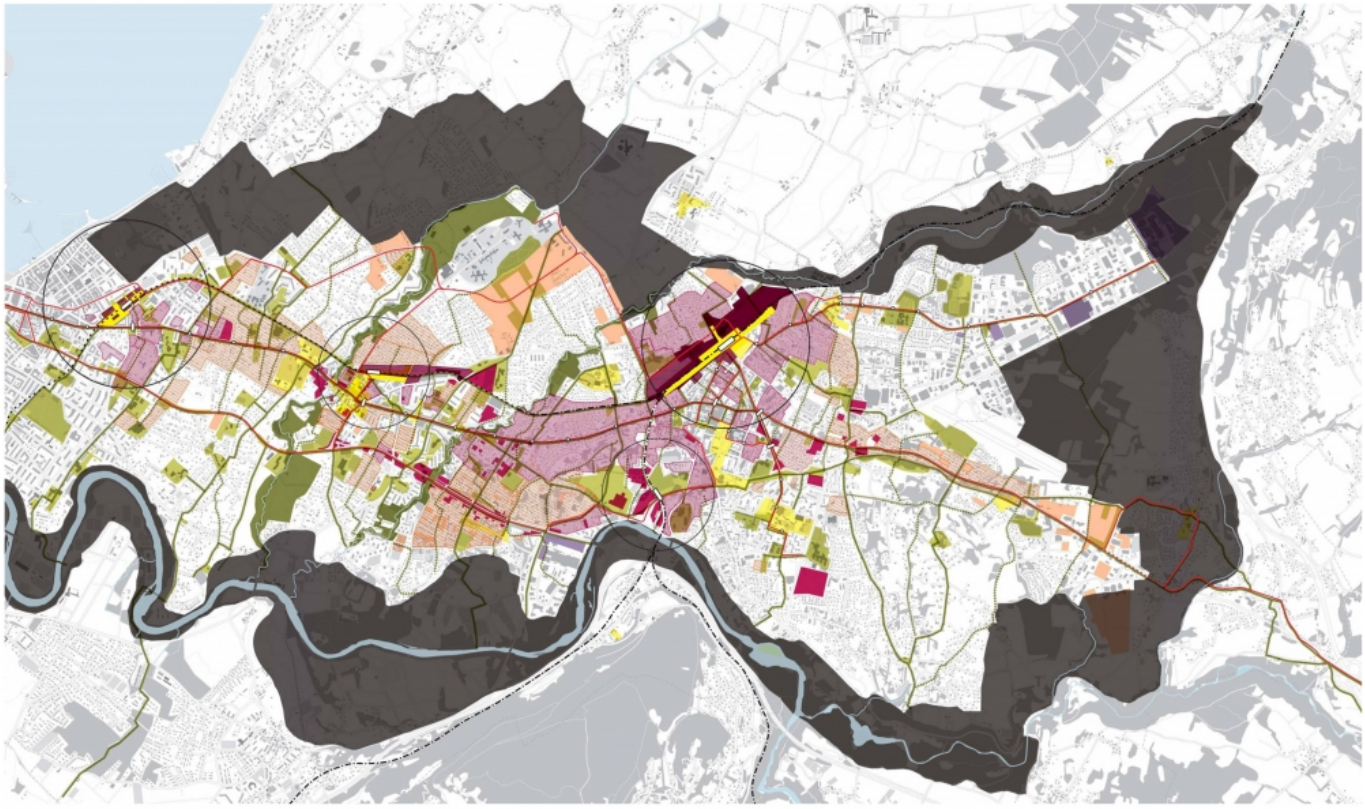

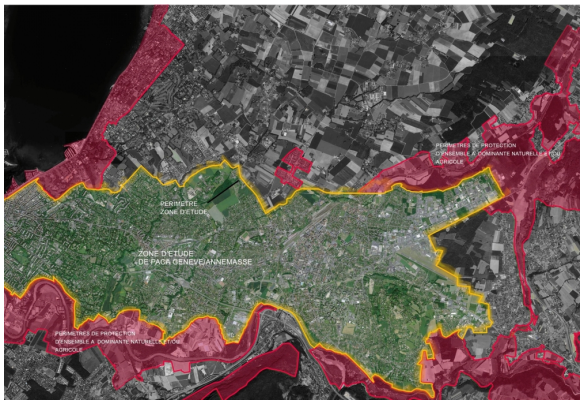

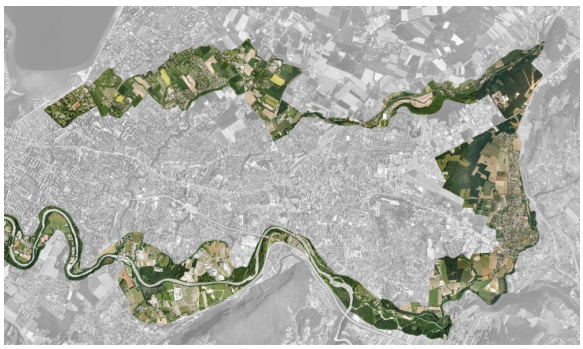

Projet d'agglomération PACA Genève-Eaux Vives-Annemasse

Agglomération franco-valdo-genevoise (France-Suisse)

MAITRE D'OUVRAGE

Canton de Genève

TYPE DE PROJET

Masterplan
Concours
Mission : Etude urbaine

MONTANT DE L'OPERATION

Montant des travaux : -
Date de référence : -

PLANNING

Début de mission : 2009
Fin de mission : 2009

EQUIPE

Architecte partenaire	Brühlmann Loetscher Architectes EPFZ
BE Mobilités	MRS Partner
Paysagiste	Paysagestion
Programmiste	Objectif Ville Consultants

Afin d'esquisser le projet urbain du Périmètre d'Aménagement Coordonné d'Agglomération Genève-Eaux Vives-Annemasse portant sur 14 communes, notre étude s'appuie sur quatre options stratégiques pour envisager une densification différenciée.
Le premier principe est de contenir l'urbanisation à travers une couronne de jardins de transition agricoles et naturels, des périmètres de protection pérennes et des entrées clairement marquées. Le deuxième concept est la densification de l'aire urbanisée autour des lieux desservis par les transports publics structurants, dans les centres et les corridors. Le troisième axe se concentre sur le maillage en distinguant longitudinales, transversales et cœurs urbains. La quatrième option concerne la mobilité organisée autour du futur réseau CEVA, en renforçant les pôles de Chêne-Bourg, Annemasse et Le Brouaz.

Rolinet & Associés
Architectes et Urbanistes - Paris - Avignon

FRANCE
Tél. : + 33 (0)1 44 42 01 10
9, rue Pierre Villey, 75007 Paris
rolinet@rolinet.fr

SUISSE
Tél. : + 41 22 707 06 90
Carrefour de Rive 1, 1207 Genève
rolinet@rolinet.ch